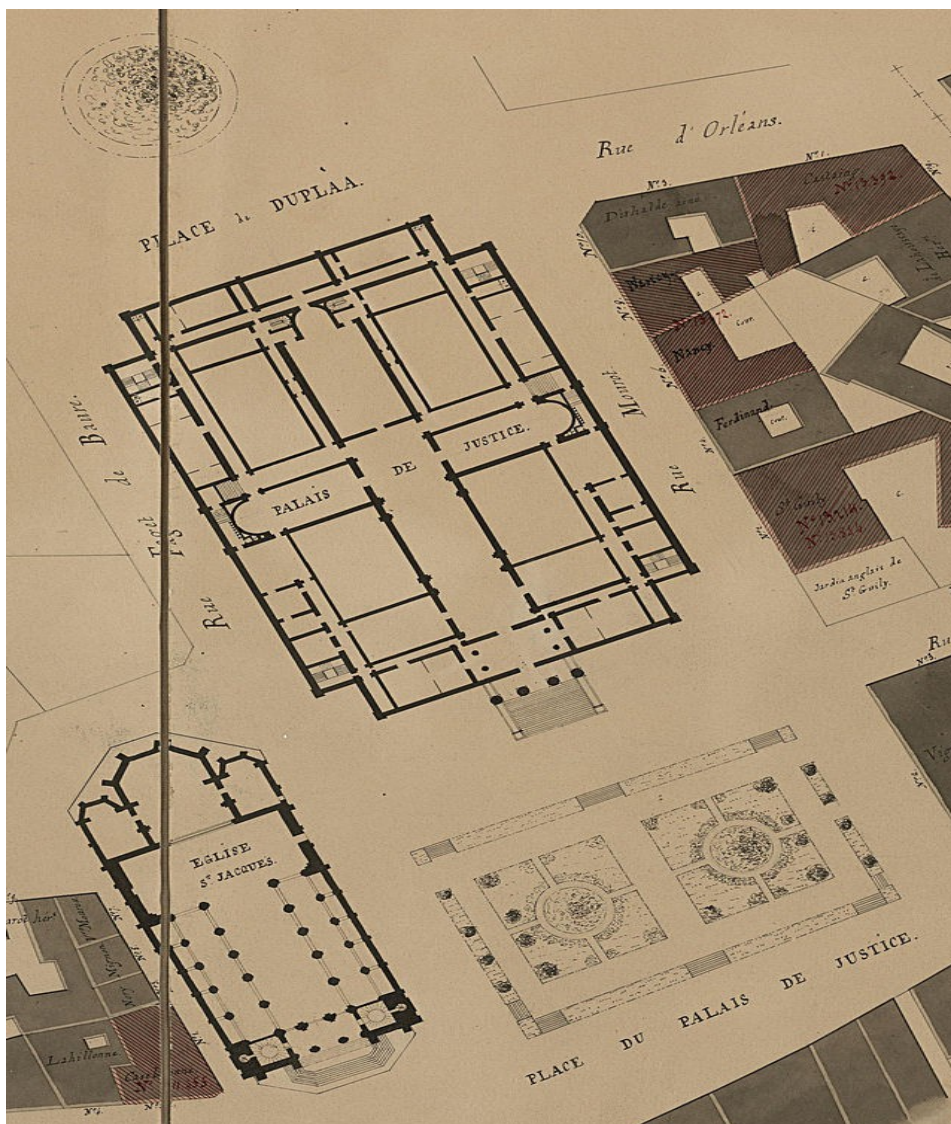


Sources iconographiques du Palais de Justice.


Observation :

D'après l'extrait de plan du Palais de Justice, il n'y avait pas de rue entre les escaliers du Palais de Justice et la place de la Libération dans les années 1860. On peut supposer que pour les sources 2 et 3 que ce sont des routes pavées. Sans doute qu'à l'époque de la construction du Palais de Justice cela servait aux calèches. Autrement, on voit surtout des marcheurs et aucune automobile ancienne. La photographie aérienne, ne montre que très peu de voiture autour du Palais de Justice. Elles semblent surtout être garées sur les côtés du Palais de Justice.


Iconographie 1 : Plan architectural, extrait d'un plan de Pau daté des années 1860, montrant le palais de justice (non côté)



Iconographie 2 : illustration de la Place de la Libération avec l'église Saint-Jacques et le palais de justice, dans les années 1920-1930.



Iconographie 3 : Carte postal en format 9x14 cm environ. L'Eglise Saint-Jacques et le Palais de Justice.



Iconographie 4 : Ray. Devert, Pau (B.-P). Vue aérienne sur l'église Saint-Jacques et le palais de justice, carte postale (éd. Artaud père et fils / GABY), s.d. [milieu du XXe siècle, avant 1955]



Genetmarco

www.delcampe.net

Bibliographie :

DEVERT Ray, Pau (B.-P). *Vue aérienne sur l'église Saint-Jacques et le palais de justice*, carte postale (éd. Artaud père et fils / GABY), s.d. [milieu du XXe siècle, avant 1955], source particulière.

SOPPELSA Caroline, « Palais de justice de Pau », *Crimino Corpus*, [en ligne], consulté le 20 octobre 2020. URL : <https://hugo.criminocorpus.org/fr/lieu/palais-de-justice-de-pau/>